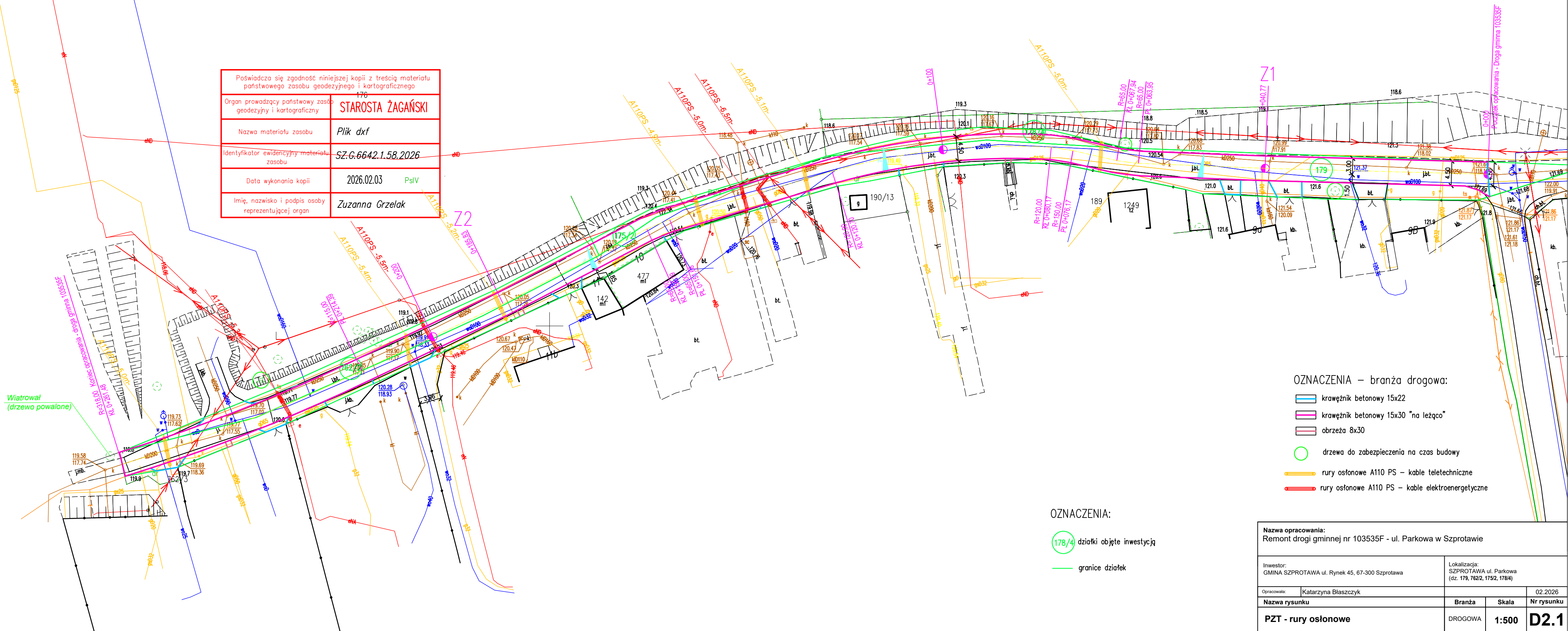








<p>Poświadczam się zgodność niniejszej kopii z treścią materiału państwowego zasobu geodezyjnego i kartograficznego</p> <p>176</p>	
Organ prowadzący państwowy zasób geodezyjny i kartograficzny	STAROSTA ŻAGAŃSKI
Nazwa materiału zasobu	Plik dxf
Identyfikator ewidencyjny materiału zasobu	SZ.G.6642.1.58.2026
Data wykonania kopii	2026.02.03 PslV
Imię, nazwisko i podpis osoby reprezentującej organ	Zuzanna Grzelak



OZNACZENIA:

- 178/4 działki objęte inwestycją  
— granice działek

OZNACZENIA – branża drogowa:

-  krawężnik betonowy 15x22
-  krawężnik betonowy 15x30 "na leżqco"
-  obrzeża 8x30
-  drzewa do zabezpieczenia na czas budowy
-  rury osłonowe A110 PS – kable teletechniczne
-  rury osłonowe A110 PS – kable elektroenergetyczne

<b>Nazwa opracowania:</b> Remont drogi gminnej nr 103535F - ul. Parkowa w Szprotawie			
<b>Inwestor:</b> GMINA SZPROTAWA ul. Rynek 45, 67-300 Szprotawa		<b>Lokalizacja:</b> SZPROTAWA ul. Parkowa (dz. 179, 762/2, 175/2, 178/4)	
<b>Opracowała:</b>	Katarzyna Błaszczyk		02.2026
<b>Nazwa rysunku</b>	<b>Branża</b>	<b>Skala</b>	<b>Nr rysunku</b>
<b>PZT - rury osłonowe</b>	DROGOWA	<b>1:500</b>	<b>D2.1</b>